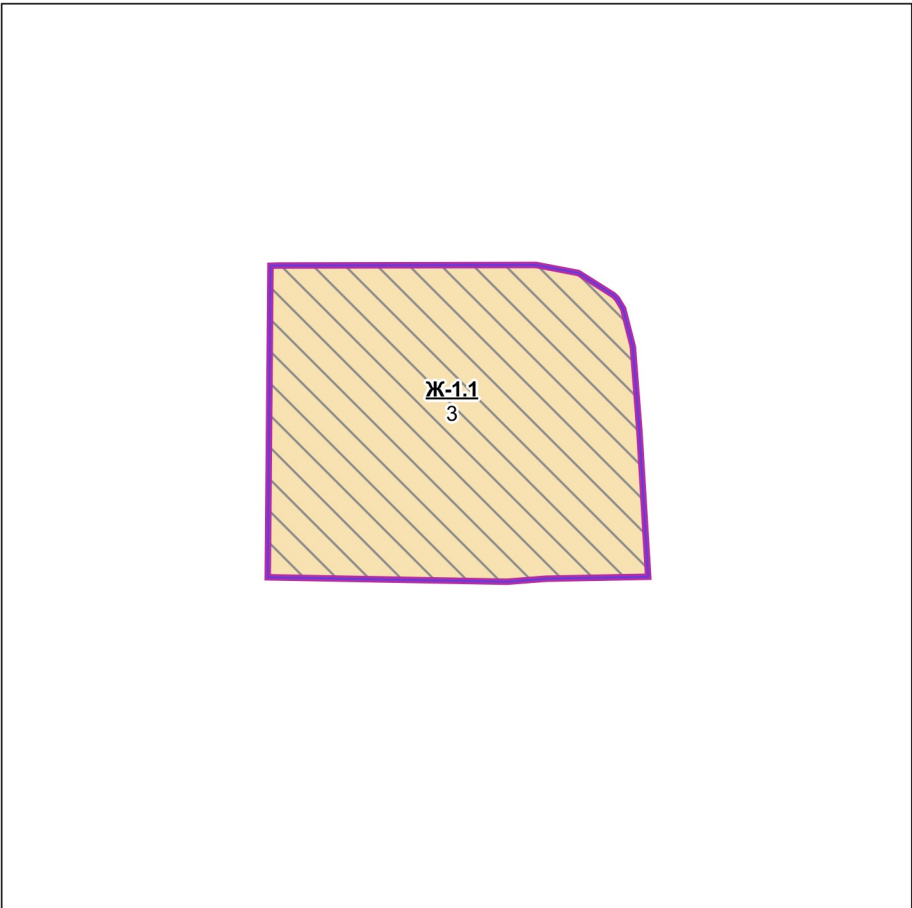
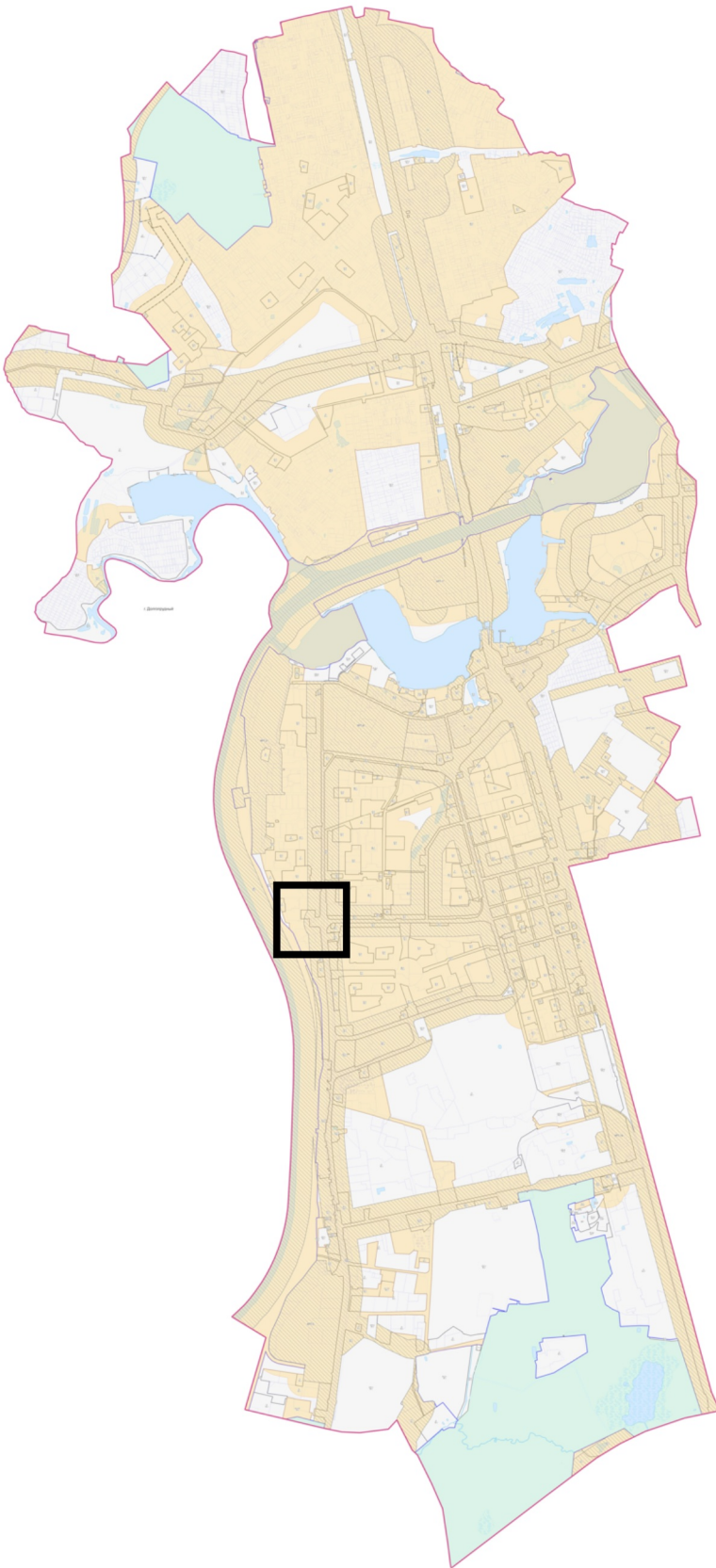


ВНЕСЕНИЕ ИЗМЕНЕНИЙ В ПРАВИЛА ЗЕМЛЕПОЛЬЗОВАНИЯ И ЗАСТРОЙКИ ТЕРРИТОРИИ (ЧАСТИ ТЕРРИТОРИИ) ГОРОДСКОГО ОКРУГА ДОЛГОПРУДНЫЙ МОСКОВСКОЙ ОБЛАСТИ ПРИМЕНительно К ЗЕМЕЛЬНОМУ УЧАСТКУ С КАДАСТРОВЫМ НОМЕРОМ 50:42:0020101:1405

Карта градостроительного зонирования с установленными территориями, в границах которых предусматриваются требования к архитектурно-градостроительному облику объектов капитального строительства



Условные обозначения

Границы


- разработки
- земельных участков
- территориальных зон

Территории, в границах которых предусматриваются требования к архитектурно-градостроительному облику объектов капитального строительства

- Тип 2

- Ж-1.1 - Виды территориальных зон
- 3 - Предельное количество надземных этажей
- (-) - Предельная высотность (в метрах)

Примечание:
- Требования к архитектурно-градостроительному облику распространяются на объекты капитального строительства и территории, полностью или частично размещаемые в пределах частей земельных участков, расположенных в границах территорий (Тип 1, Тип 2). Перечень видов разрешенного использования земельных участков, полностью или частично расположенных в границах территорий (Тип 1, Тип 2), в отношении которых предусматриваются требования к архитектурно-градостроительному облику объектов капитального строительства, определен в статье «Требования к архитектурно-градостроительному облику объектов капитального строительства» настоящих Правил.

						Договор подряда № 37-35/3-25-АТП от 08.12.2025			
						Московская область, городской округ Долгопрудный			
Изм.	Кол.уч.	Ист.	№ док.	Подпись	Дата	Внесение изменений в правила землепользования и застройки территории (части территории) городского округа Долгопрудный Московской области применительно к земельному участку с кадастровым номером 50:42:0020101:1405	Стадия	Лист	Листов
Ген.директор	Е.И. Свиридова							1	1
Нач.отдела	Д.З.Григорьев								
Отв.исполнит.	Т.В. Бурметьева								
						Карта градостроительного зонирования с установленными территориями, в границах которых предусматриваются требования к архитектурно-градостроительному облику объектов капитального строительства. Масштаб 1:10000	 Агентство Территориального Планирования		